



# KARU'VÉLO

## Document Implantation - Saint-François

Envoyé en préfecture le 09/03/2026

Reçu en préfecture le 09/03/2026

Publié le

ID : 971-219711256-20260306-1310-DE



26 Janvier 2026





# VALIDATION DES CONFIGURATIONS

Envoyé en préfecture le 09/03/2026

Reçu en préfecture le 09/03/2026

Publié le

Berger  
Levrault

ID : 971-219711256-20260306-1310-DE

## TRAVAUX STATION PAR STATION

Les stations représentées ont été validées par le SMT et les équipes municipales.

Lien MyMaps :

[https://www.google.com/maps/d/edit?mid=1X-W1C\\_3ATbgYCfZnWRYF98lwxS3NIGU&usp=sharing](https://www.google.com/maps/d/edit?mid=1X-W1C_3ATbgYCfZnWRYF98lwxS3NIGU&usp=sharing)



# NOUVELLES STATIONS

Saint-François

Envoyé en préfecture le 09/03/2026


Reçu en préfecture le 09/03/2026

Publié le




ID : 971-219711256-20260306-1310-DE

# 21 – Carrefour Contact

Envoyé en préfecture le 09/03/2026  
 Reçu en préfecture le 09/03/2026  
 Publié le   
 ID : 971-219711256-20260306-1310-DE

Matériel	Détails	Réponse
Station	Coordonnées GPS	16.2573837,-61.2749186
	Emprise au sol	480 cm x 275 cm
	Couleur	RAL 7024
Bornes	Nombre	6
	Type	V-TREE
	Disposition	Verticale
	Travaux préalables	Plots béton
Points info	Nombre	1
	Type	FOX
	Travaux préalables	Plot béton
Commentaire		
N° DT		
Date de validation :		
Signature :		



Emprise de la station (avec espace de dégagement)  
 Sens du drapeau du totem



Envoyé en préfecture le 09/03/2026

Reçu en préfecture le 09/03/2026

Publié le

ID : 971-219711256-20260306-1310-DE



## 22 – Gare Maritime

Envoyé en préfecture le 09/03/2026

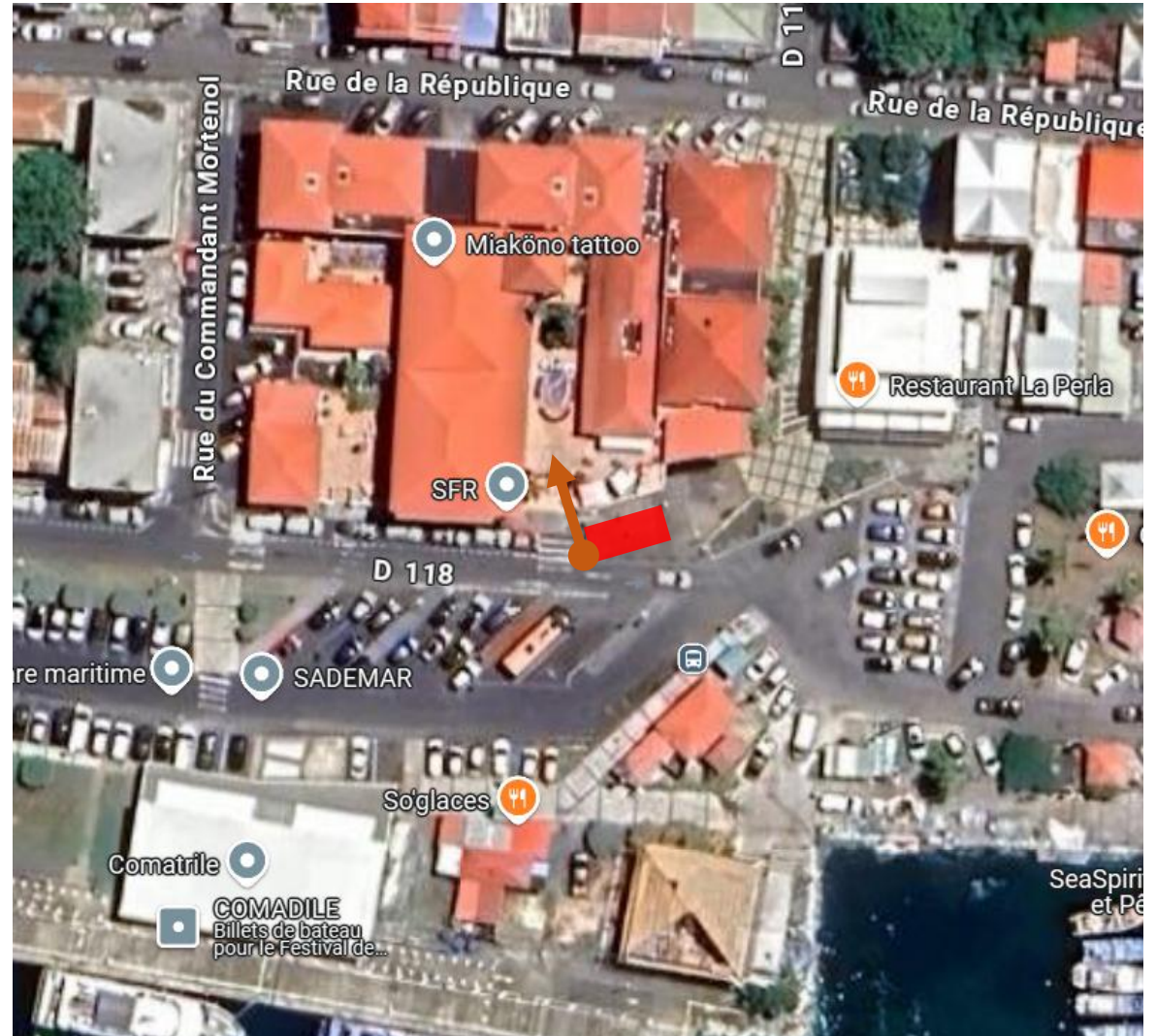
Reçu en préfecture le 09/03/2026

Publié le

ID : 971-219711256-20260306-1310-DE



Matériel	Détails	Réponse
Station	Coordonnées GPS	<a href="#">16.250571, -61.272683</a>
	Emprise au sol	640 cm x 275 cm
	Couleur	RAL 7024
Bornes	Nombre	8
	Type	V-TREE
	Disposition	Verticale
	Travaux préalables	-
Points info	Nombre	1
	Type	FOX
	Travaux préalables	-
Commentaire		
N° DT		
Date de validation :		
Signature :		



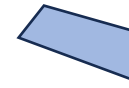

Emprise de la station (avec espace de dégagement)  
Sens du drapeau du totem

Envoyé en préfecture le 09/03/2026

Reçu en préfecture le 09/03/2026

Publié le

ID : 971-219711256-20260306-1310-DE



Emprise au sol



Sens principal  
d'arrivée des vélos

# 27 – Raisins clairs

Envoyé en préfecture le 09/03/2026

Reçu en préfecture le 09/03/2026

Publié le

ID : 971-219711256-20260306-1310-DE




Matériel	Détails	Réponse
Station	Coordonnées GPS	16.2499623,-61.2829811
	Emprise au sol	1180 cm x 215 cm
	Couleur	RAL 7024
Bornes	Nombre	<b>10</b>
	Type	V-TREE
	Disposition	<b>Oblique droit</b>
	Travaux préalables	<b>Dalle béton</b>
Points info	Nombre	1
	Type	FOX
	Travaux préalables	<b>Dalle béton</b>
Commentaire	<i>Oblique dans le sens de la piste piéton.</i>	
N° DT		
Date de validation :		
Signature :		



Emprise de la station (avec espace de dégagement)  
Sens du drapeau du totem

 Emprise au sol


 Sens principal  
d'arrivée des vélos

Envoyé en préfecture le 09/03/2026

Reçu en préfecture le 09/03/2026

Publié le

ID : 971-219711256-20260306-1310-DE



# 24 – Avenue de l'Europe

Envoyé en préfecture le 09/03/2026

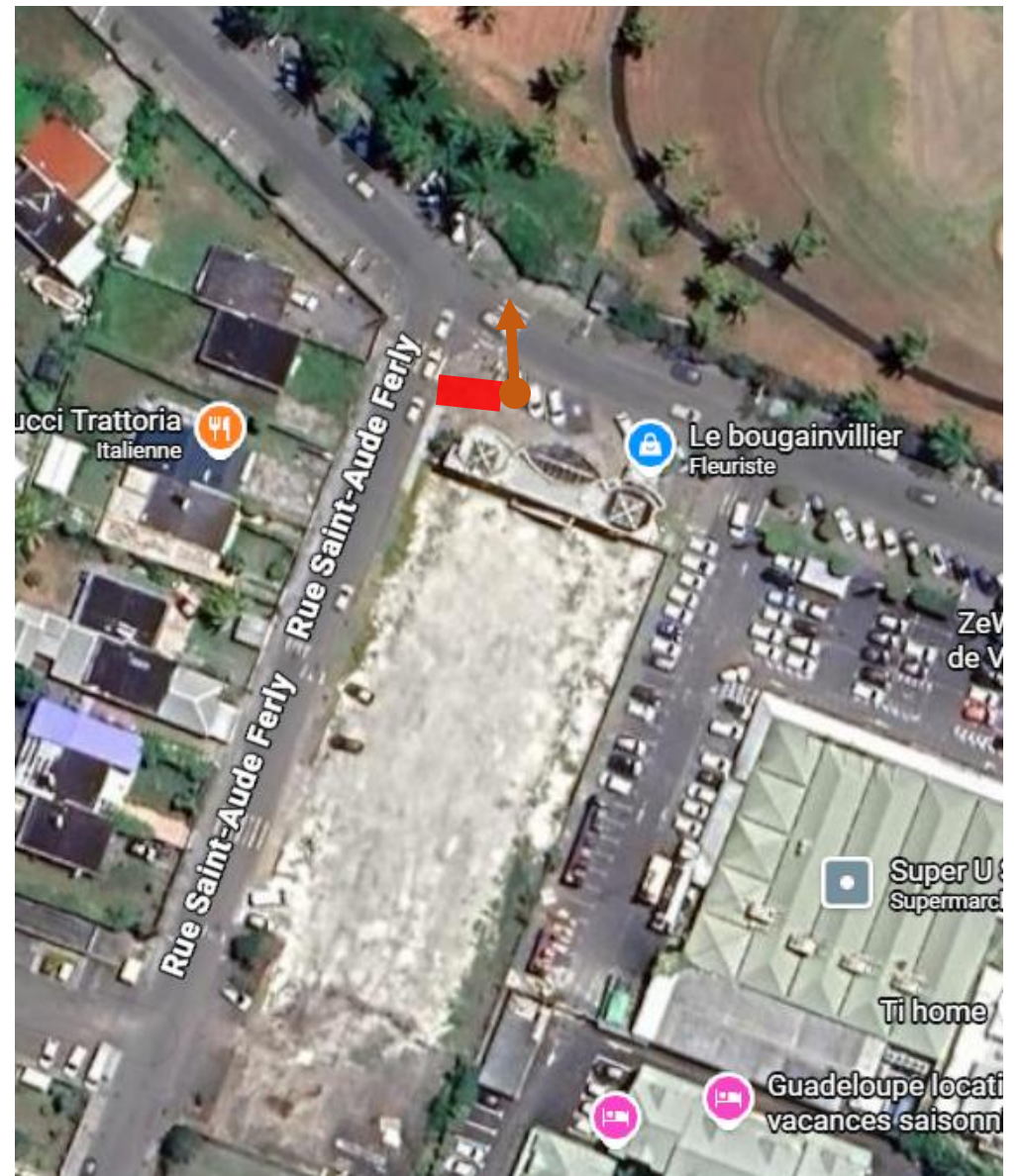
Reçu en préfecture le 09/03/2026

Publié le

ID : 971-219711256-20260306-1310-DE



Matériel	Détails	Réponse
Station	Coordonnées GPS	<a href="#">16.2543987, -61.2698998</a>
	Emprise au sol	320 cm x 275 cm
	Couleur	RAL 7024
Bornes	Nombre	4
	Type	V-TREE
	Disposition	Verticale
	Travaux préalables	Plots béton
Points info	Nombre	1
	Type	FOX
	Travaux préalables	Plot béton
Commentaire		
N° DT		
Date de validation :		
Signature :		



Emprise de la station (avec espace de dégagement)  
Sens du drapeau du totem



Envoyé en préfecture le 09/03/2026

Reçu en préfecture le 09/03/2026

Publié le



ID : 971-219711256-20260306-1310-DE

## 25 – Place de l'Église

Envoyé en préfecture le 09/03/2026

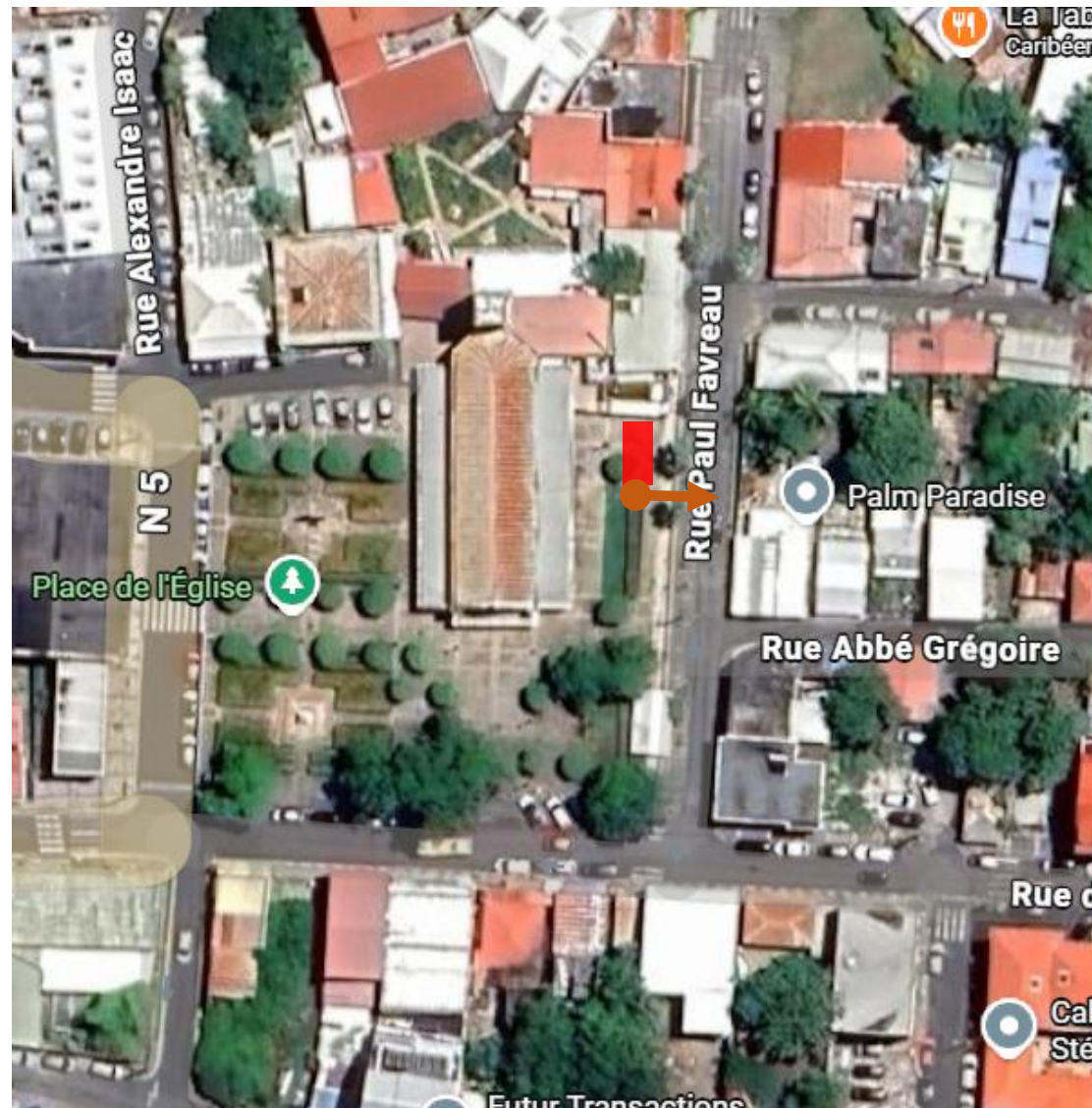
Reçu en préfecture le 09/03/2026

Publié le

ID : 971-219711256-20260306-1310-DE




Matériel	Détails	Réponse
<b>Station</b>	<i>Coordonnées GPS</i>	16.2515693, -61.2734077
	<i>Emprise au sol</i>	640 cm x 275 cm
	<i>Couleur</i>	RAL 7024
<b>Bornes</b>	<i>Nombre</i>	<b>8</b>
	<i>Type</i>	V-TREE
	<i>Disposition</i>	Vertical
	<i>Travaux préalables</i>	<b>Plots béton</b>
	<b>Points info</b>	<i>Nombre</i>
	<i>Type</i>	FOX
	<i>Travaux préalables</i>	<b>Plot béton</b>
	Commentaire	
N° DT		
Date de validation :		
Signature :		



Emprise de la station (avec espace de dégagement)  
Sens du drapeau du totem



Envoyé en préfecture le 09/03/2026  
Reçu en préfecture le 09/03/2026  
Publié le   
ID : 971-219711256-20260306-1310-DE